

**ФЕДЕРАЛЬНОЕ АГЕНТСТВО
ПО УПРАВЛЕНИЮ ГОСУДАРСТВЕННЫМ ИМУЩЕСТВОМ
(РОСИМУЩЕСТВО)**

**Территориальное управление Федерального агентства по управлению
государственным имуществом в Республике Марий Эл**

ПРОТОКОЛ

по рассмотрению заявок на участие в аукционе по продаже права на заключение договоров
аренды федеральных земельных участков

г. Йошкар-Ола

«11» мая 2016г. 09ч. 00 мин.

№ 6

О признании претендентов участниками аукциона по продаже права аренды
земельных участков: 12:04:0120104:8, 12:04:0120101:202, 12:04:0120103:223, 12:04:0120103:224,
12:04:0120102:72, 12:04:0120101:203, 12:04:0120103:226, 12:04:0450103:73.

Аукцион по продаже права на заключение договоров аренды земельных участков (далее – Аукцион) проводится в соответствии с Земельным кодексом РФ от 25.10.2001г. № 136-ФЗ, постановлением Правительства Российской Федерации от 05.06.2008 г. №432 «О Федеральном агентстве по управлению государственным имуществом», на основании положения о Территориальном управлении, утвержденного приказом Росимущества от 27.02.2009 г. №49 и Распоряжением от 05.04.2016г. №318:

Продавец права на заключение договоров аренды земельных участков (организатор торгов) – Территориальное управление Федерального агентства по управлению государственным имуществом в Республике Марий Эл (далее – Территориальное управление Росимущества).

Определение участников Аукциона осуществляет Комиссия Территориального управления Федерального агентства по управлению государственным имуществом в Республике Марий Эл по проведению аукционов по продаже права на заключение договоров аренды земельных участков, находящихся в федеральной собственности (далее – Комиссия), в следующем составе:

1. Цепкина Анна Евгеньевна – руководитель, председатель комиссии;
2. Едриванов Дмитрий Анатольевич – заместитель руководителя (член комиссии с правом решающего голоса);
3. Франчук Екатерина Александровна – начальник отдела (член комиссии с правом решающего голоса);
4. Канарейкин Денис Альбертович – специалист-эксперт, секретарь комиссии (член комиссии с правом решающего голоса).

На рассмотрение Комиссии представлены заявки и документы претендентов на участие в Аукционе, а также подтверждение отдела бухгалтерского учета, кадров, информатизации и делопроизводства о поступлении задатков претендентов на счет Территориального управления Росимущества в Республике Марий Эл.

На Аукцион выставлены земельные участки:

Лот № 1

кадастровый номер 12:04:0120104:8, общей площадью – 1075563 кв. м., категория земель – земли сельскохозяйственного назначения, разрешенное использование земельного участка – для сельскохозяйственного использования; местоположение: Республика Марий Эл, Медведевский район, в северо-восточной части кадастрового квартала.

На рассмотрение Комиссии представлены заявки и документы следующих претендентов:

1. **ЗАО ПЗ «Шойбулакский».** Заявка принята 14 апреля 2016 года в 16 часов 00 минут.

Общее количество принятых заявок: 1.

Лот № 2

кадастровый номер 12:04:0120101:202, общей площадью – 153665 кв. м., категория земель – земли сельскохозяйственного назначения, разрешенное использование земельного участка – для сельскохозяйственного использования; местоположение: Республика Марий Эл, Медведевский район, в южной части кадастрового квартала.

На рассмотрение Комиссии представлены заявки и документы следующих претендентов:

1. **ЗАО ПЗ «Шойбулакский»**. Заявка принята 14 апреля 2016 года в 16 часов 10 минут.

Общее количество принятых заявок: 1.

Лот № 3

кадастровый номер 12:04:0120103:223, общей площадью – 2682508 кв. м., категория земель – земли сельскохозяйственного назначения, разрешенное использование земельного участка – для сельскохозяйственного использования; местоположение: Республика Марий Эл, Медведевский район, в северо-западной части кадастрового квартала.

На рассмотрение Комиссии представлены заявки и документы следующих претендентов:

1. **ЗАО ПЗ «Шойбулакский»**. Заявка принята 14 апреля 2016 года в 16 часов 03 минут.

Общее количество принятых заявок: 1.

Лот № 4

кадастровый номер 12:04:0120103:224, общей площадью – 1528377 кв. м., категория земель – земли сельскохозяйственного назначения, разрешенное использование земельного участка – для сельскохозяйственного использования; местоположение: Республика Марий Эл, Медведевский район, в юго-западной части кадастрового квартала.

На рассмотрение Комиссии представлены заявки и документы следующих претендентов:

1. **ЗАО ПЗ «Шойбулакский»**. Заявка принята 14 апреля 2016 года в 16 часов 05 минут.

Общее количество принятых заявок: 1.

Лот № 5

кадастровый номер 12:04:0120102:72, общей площадью – 5812630 кв. м., категория земель – земли сельскохозяйственного назначения, разрешенное использование земельного участка – для сельскохозяйственного использования; местоположение: Республика Марий Эл, Медведевский район, в восточной части кадастрового квартала.

На рассмотрение Комиссии представлены заявки и документы следующих претендентов:

1. **ЗАО ПЗ «Шойбулакский»**. Заявка принята 14 апреля 2016 года в 16 часов 02 минут.

Общее количество принятых заявок: 1.

Лот № 6

кадастровый номер 12:04:0120101:203, общей площадью – 3341919 кв. м., категория земель – земли сельскохозяйственного назначения, разрешенное использование земельного участка – для сельскохозяйственного использования; местоположение: Республика Марий Эл, Медведевский район, в юго-восточной части кадастрового квартала.

На рассмотрение Комиссии представлены заявки и документы следующих претендентов:

1. **ЗАО ПЗ «Шойбулакский»**. Заявка принята 14 апреля 2016 года в 16 часов 09 минут.

Общее количество принятых заявок: 1.

Лот № 7

кадастровый номер 12:04:0120103:226, общей площадью – 1367913 кв. м., категория земель – земли сельскохозяйственного назначения, разрешенное использование земельного участка – для сельскохозяйственного использования; местоположение: Республика Марий Эл, Медведевский район, в юго-восточной части кадастрового квартала.

На рассмотрение Комиссии представлены заявки и документы следующих претендентов:

1. **ЗАО ПЗ «Шойбулакский»**. Заявка принята 14 апреля 2016 года в 16 часов 07 минут.

Общее количество принятых заявок: 1.

Лот № 8

кадастровый номер 12:04:0450103:73, общей площадью – 1020412 кв. м., категория земель – земли сельскохозяйственного назначения, разрешенное использование земельного участка – для сельскохозяйственного использования; местоположение: Республика Марий Эл, Медведевский район, в центральной части кадастрового квартала.

На рассмотрение Комиссии представлены заявки и документы следующих претендентов:

1. **ЗАО ПЗ «Шойбулакский»**. Заявка принята 14 апреля 2016 года в 16 часов 08 минут.

Общее количество принятых заявок: 1.

Комиссия установила следующее:

- на лицевой счет Территориального управления Росимущества в Республике Марий Эл поступили установленные суммы задатков, перечисленные претендентом ЗАО ПЗ «Шойбулакский», в соответствии с информационным сообщением.

Комиссия, рассмотрев представленные претендентом на участие в аукционе заявки и установленные законодательством Российской Федерации документы, приняла следующее решение:

Признать участником Аукциона и допустить следующего претендента:

ЗАО ПЗ «Шойбулакский» (единственный участник по Лотам №№ 1, 2, 3, 4, 5, 6, 7, 8).

Комиссия решила:


- признать аукцион несостоявшимся, ввиду определения единственного участника (претендента) по Лотам №№ 1, 2, 3, 4, 5, 6, 7, 8;
- опубликовать протокол на сайтах www.torgi.gov.ru, www.tu12.rosim.ru, www.rosim.ru;
- задатки, перечисленные единственным претендентом, зачесть в счет арендной платы;
- направить единственному участнику по три экземпляра подписанных проектов договоров аренды в течение десяти дней.

Итоги голосования:


1. Цепкина А.Е.

за  за/против


2. Едриванов Д.А

за  за/против

3. Франчук Е.А

за  за/против

4. Канарейкин Д.А

за  за/против